# Peñalara desde La Granja de San Ildefonso

| Nivel de la ruta | Fácil | **Medio** | Alto | Muy Alto |
|---|---|---|---|---|

| | |
|---|---|
| **Tipo de ruta**<br>Lineal (ida y vuelta por el mismo camino) | **Riesgos en la ruta**<br>Si (Cresta de Claveles) |
| **Duración**<br>1 día | **Señalización**<br>Regular |
| **Tiempo total efectivo**<br>6 horas | **Intensidad**<br>Alta |
| **Desnivel acumulado**<br>2600 m (+1300 /-1300) | **Dificultad**<br>Media |
| **Distancia**<br>20´5 kms. | **Población más cercana**<br>La Granja de San Ildefonso (Segovia) |
| **Altitud máxima y mínima**<br>2428 m /1200 m | **Punto de inicio de la ruta**<br>C/ Camino de la Sierra del Rey |

**Acceso:** El inicio de la ruta parte de la C/ Camino de la Sierra del Rey, en la localidad segoviana de La Granja de San Ildefonso. Desde esta calle una puerta metálica nos da acceso a la pista por donde discurre el PR M-SG 15 (marcas blancas y amarillas). El acceso a la Granja de S. Ildefonso desde Madrid se realiza a través del Pto. de Navacerrada (crta. M-601), desde donde seguiremos dirección Segovia. Pasaremos por las famosas Siete Revueltas, Boca del Asno, Valsaín y finalmente llegaremos a La Granja.

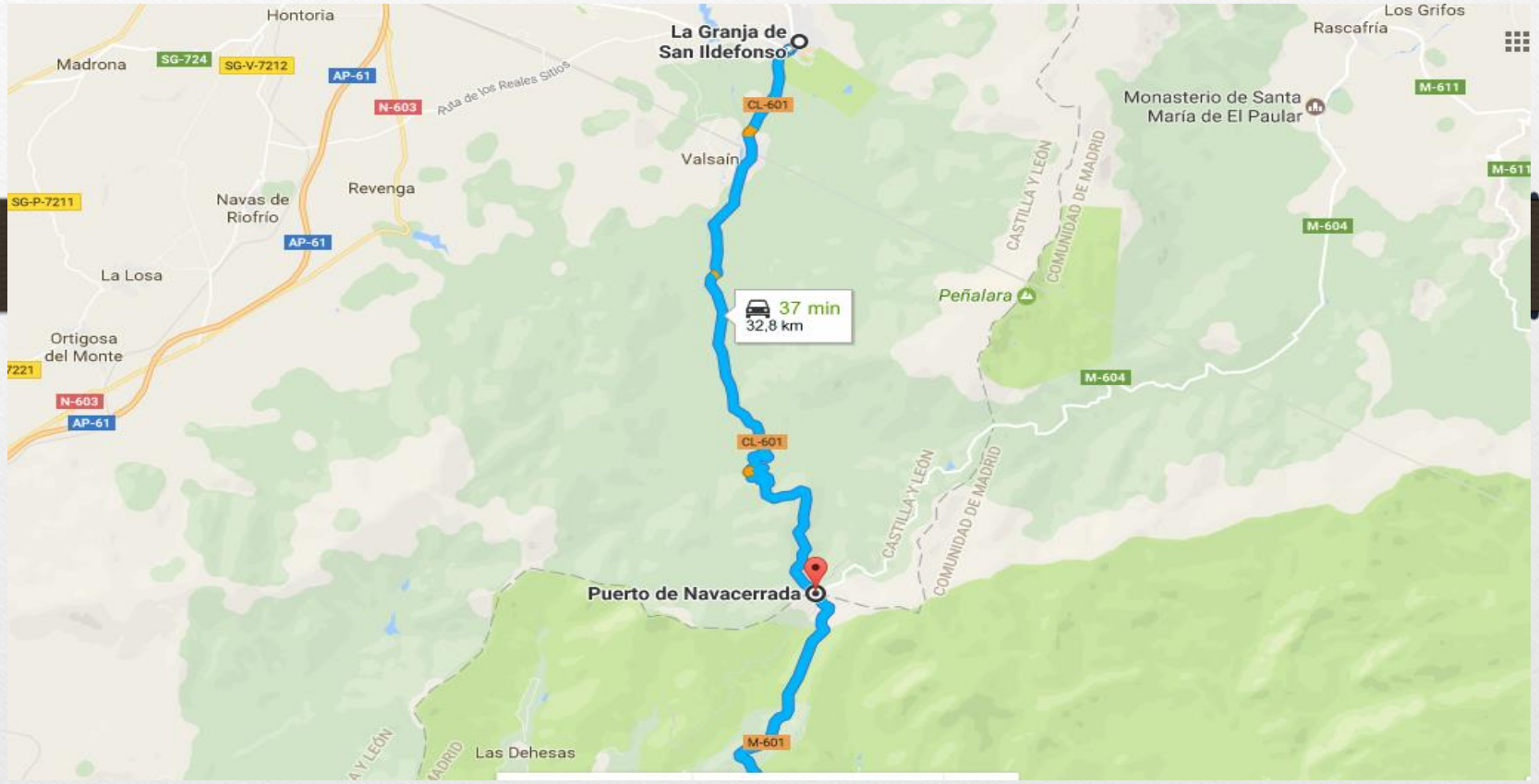

# Punto de partida

## La Granja de S. Ildefonso

(C/ Camino de la Sierra del Rey)

Mapa de la ruta **Puntos de paso** Escala 1:25.000

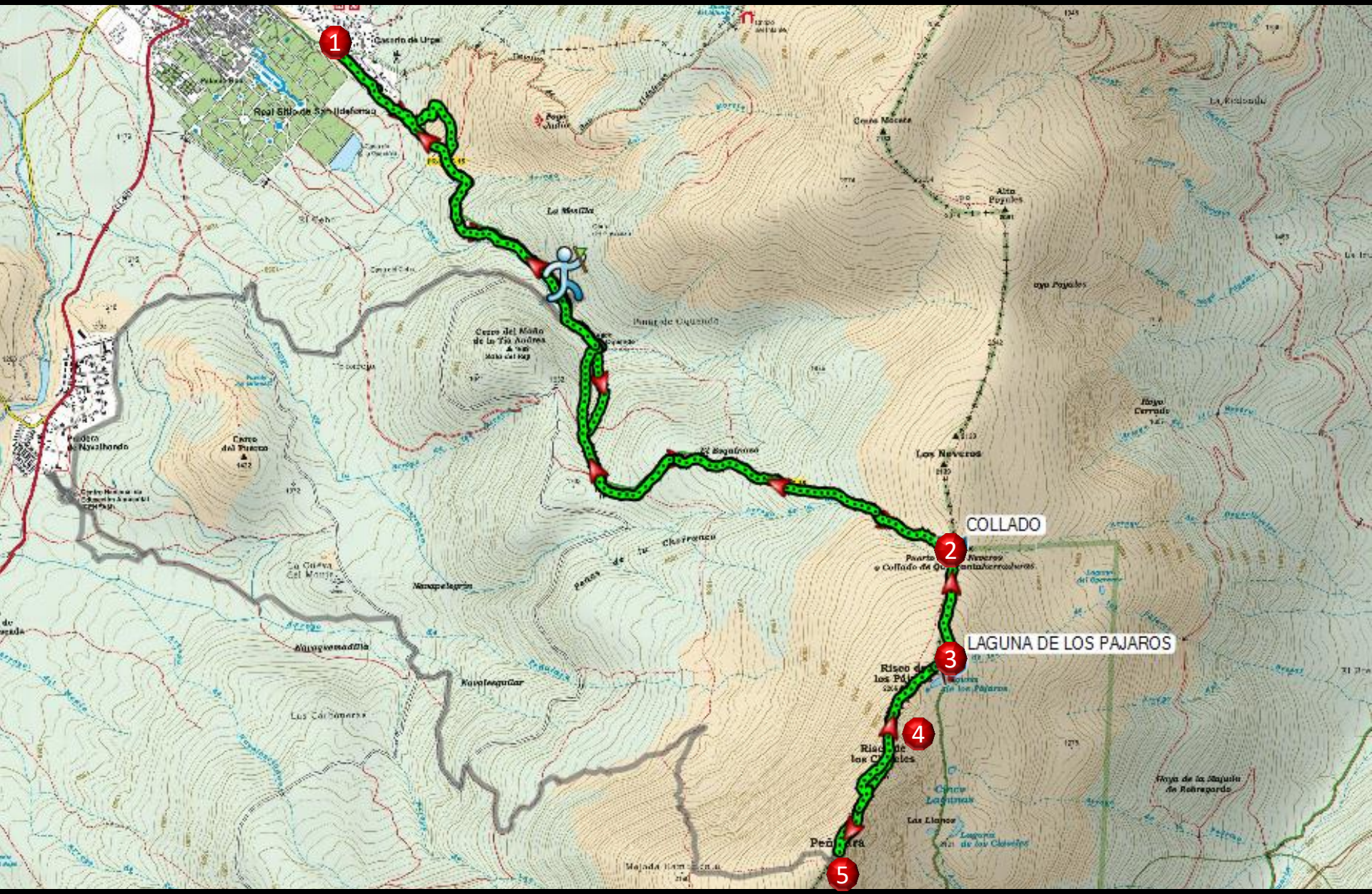


**1.** La Granja de S. Ildefonso --- **2.** Collado --- **3.** Laguna de los Pájaros --- **4.** Risco de Claveles --- **5.** Peñalara

# Ubicación de la ruta dentro del Parque Nacional de la Sierra de Guadarrama

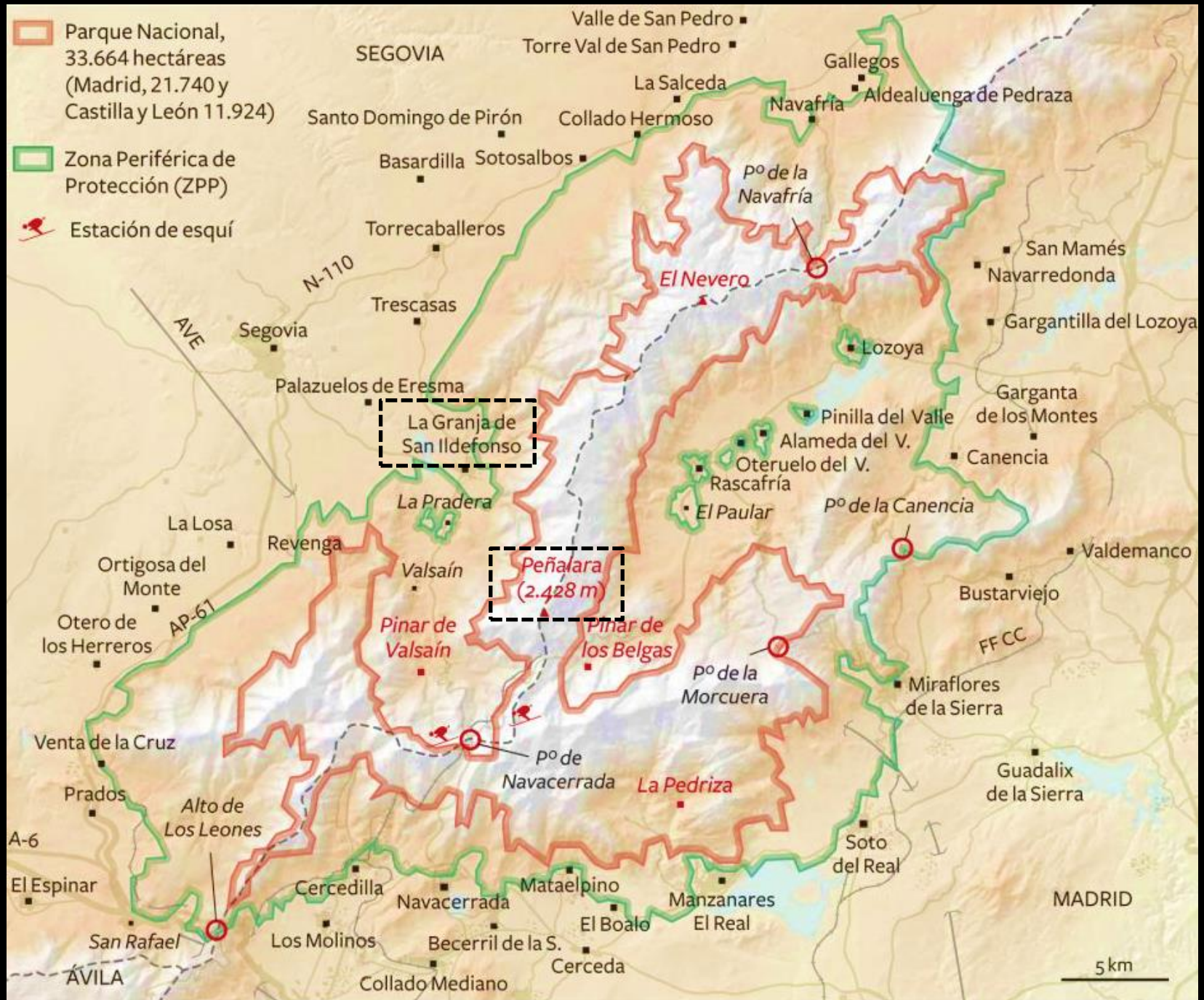

# Graduación de la ruta

| Señalización | Mala | **Regular** | Buena | Muy buena |
|---|---|---|---|---|

La ruta se encuentra parcialmente señalizada mediante marcas del PR M-SG 15 (blancas y amarillas), algún panel indicador e hitos. Varios cruces de caminos no están bien señalizados, por lo que es recomendable disponer de mapa o gps para seguir correctamente la ruta aquí descrita.

| Intensidad | Baja | Media | **Alta** | Muy alta |
|---|---|---|---|---|

Se requiere buen fondo físico en montaña, ya que el desnivel positivo supera los 1000 metros, y encontramos fuertes pendientes en algunos tramos del recorrido.

| Dificultad | Nula | Baja | **Media** | Alta |
|---|---|---|---|---|

La única dificultad de la ruta la encontramos en la cresta de Claveles, lugar que nos dificulta el avance debido al caos de bloques irregular que debemos atravesar, debiendo ayudarnos con las manos en algunos puntos.

**Riesgo**

Prestar atención a la cresta de Claveles, especialmente en días ventosos. Aunque la dificultad del paso es perfectamente asequible para personas con un mínimo de forma física, hay que tener presente que una caída en este punto puede conllevar graves consecuencias. Con nieve, el riesgo es muy alto, y solo deberá atravesarse si se dispone del material técnico adecuado.

| PUNTOS DE PASO | Tiempo de aproximación | Tiempo total de ruta |
|---|---|---|
| **1. La Granja de S. Ildefonso – Collado** | **3 h** | **3 h** |
| Desde la C/ Camino de la Sierra del Rey (La Granja de San Ildefonso) accedemos al PR M-SG 15 (marcas blancas y amarillas), el cual debemos seguir durante toda la ruta. Ascendemos primeramente por una amplia pista, pero en pocos minutos debemos dejar ésta y seguir por una senda que sale a la dcha de dicha pista (este punto está muy mal señalizado, ya que la marca de PR se encuentra pintada en una roca, de manera poco visible y alejada del propio desvío). Tomado el desvío continuamos por estrecha senda hasta llegar al Vado de Oquendo (amplia pradera por donde cruzamos el arroyo Carneros). Desde este punto ascendemos por senda boscosa donde encontramos fuertes pendientes que nos pondrán a prueba nuestra forma física. Posteriormente, tras salir del bosque el paisaje cambia radicalmente y en progresivo ascenso llegamos rápidamente al Pto. de los Neveros (collado). | | |
| **2. Collado – Laguna de los Pájaros** | **15'** | **3 h 15'** |
| Al llegar al collado giramos 90º y tomamos dirección sur, siguiendo por camino evidente hacia la Laguna de los Pájaros, a la cual llegaremos en pocos minutos. | | |
| **3. Laguna de los Pájaros – Risco de Claveles** | **35´** | **3 h 50'** |
| Este punto es el más delicado de la ruta. Desde la bonita laguna, ascendemos primero al Risco de los Pájaros, al cual llegamos rápidamente por sendero bien marcado. Posteriormente, según avanzamos hacia el Risco de claveles el camino se va difuminando, hasta llegar a la temida cresta, lugar donde habrá que prestar especial atención debido a las grandes alturas que existen a ambos lados. Existe la posibilidad de esquivar la cresta de claveles siguiendo por el lado derecho de la misma en su parte baja. | | |

| PUNTOS DE PASO | Tiempo de aproximación | Tiempo total de ruta |
|---|---|---|
| **4. Risco de Claveles - Peñalara** | **10´** | **4 h** |

Tras superar el Risco de Claveles a través de su cresta o por la parte baja de la misma, solo nos queda seguir avanzando en dirección sur y por camino evidente hacia el siguiente pico y punto culminante de la ruta, Peñalara, máxima elevación del Parque Nacional de la Sierra de Guadarrama, desde donde divisamos hacia el sur las cumbres de Cuerda Larga.

Hay que tener presente que en invierno esta zona (desde el Risco de Claveles hasta Peñalara) puede ser realmente comprometida si el tiempo es malo, lugar donde suelen ser frecuentes fuertes vientos, temperaturas muy extremas y mala visibilidad. Asimismo, el material técnico (crampones y piolet) será indispensable si se desea atravesar la cresta de claveles en época invernal.

| | | |
|---|---|---|
| **5. Peñalara – La Granja de S. Ildefonso** | **2 h** | **6 h** |

El regreso se realiza por el mismo camino, debiendo prestar atención nuevamente a la cresta de claveles, así como a las fuertes pendientes ahora en sentido descendente que encontramos en la zona boscosa de la ruta.

La puerta metálica de la C/Camino del Rey nos marca el inicio de la ruta.

En breve pasamos por un bonito campo de amapolas.

Esta es una zona  donde se encuentran frecuentemente realizando trabajos forestales.

Tras abandonar la pista por la que ascendíamos, seguimos ahora por estrecha senda.

Llegada al vado de Oquendo, amplia pradera junto al arroyo Carneros.

Desde el puente tomamos una foto del arroyo Carneros.

Por senda boscosa  afrontamos  empezamos a afrontar varias pendientes.

Tras el duro esfuerzo de las  subidas continuamos por un llano.

Al llegar a un llano conocido como “El Esquinazo”, vemos  un letrero que nos indica la dirección hacia Peñalara.

Salimos de la zona boscosa y el paisaje se abre.

Al fondo divisamos La Granja de San Ildefonso y el embalse de Pontón Alto.

Por estrecha senda vamos remontando una pequeña subida hacia el collado.

Finalmente llegamos al Pto. de los Neveros (collado). Al fondo divisamos  parte del macizo de Peñalara.

Desde el collado llegamos rápidamente a la Laguna de los Pájaros.

Laguna de los Pájaros y al fondo el Risco de Claveles.

Desde la laguna ascendemos primeramente hacia el Risco de los Pájaros..

Posteriormente nos dirigimos hacia  el siguiente pico, el Risco de  los Claveles.

Iniciando la temida y conocida cresta de Claveles.

Entre las rocas vemos habitantes de la zona. .

Poco a poco vamos sorteando el gran cúmulo de piedras por la que está formada la cresta. Al fondo ya vemos Peñalara.

Tras pasar el Risco de Claveles., llegamos rápidamente a Peñalara, (2428 m), máxima elevación de la ruta.

## Perfil de la ruta